




DETALJREGULERING for:
H5a - Solbergsetra i Øyer kommune

TEGNFORKLARING

Jfr. PBL 2008

§12-5. Nr. 1 - Bebyggelse og anlegg

 Fritidsbebyggelse

 Skiløypetråse


§12-5. Nr. 2 - Samferdselsanlegg og teknisk infrastruktur

 Veg






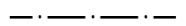
§12-5. Nr. 5 - Landbruks-, natur- og friluftsmål samt reindrift

 Friluftsmål

§12-6 - Hensynssoner

 Sikringszone - flomvern

Linjesymbol

-  RpGrense
-  RpFormålGrense
-  RpSikringGrense
-  Byggegrense
-  Regulert senterlinje
-  Midtlinje vassdrag

Punktsymboler

 Avkjørsel

EKVIDISTANSE: 1 M
MÅLESTOKK: 1:1000



PLANTYPE: DETALJREGULERING

UTARBEIDET FOR: PRIVAT GRUNNEIER

REVISJONER: 03.10.2014 Endret vegatkomst

PLAN ID :

TEGNING NR: PK1 - OJR

PLANENS DATO: 07.03.2014

SAKSBEHANDLING IFLG. PLAN- OG BYGNINGSLOVEN

DATO:

SIGN:

OPPSTARTMØTE

16.12.2013

BM

KUNNGJØRING OM OPPSTART

03.02.2014

JN

1. GANGS BEHANDLING I PLANUTVALGET

UTLEGGING TIL OFFENTLIG ETTERSYN I PERIODEN

2. GANGS BEHANDLING I PLANUTVALGET

VEDTAK I KOMMUNESTYRET

Bekreftelse:

Øyer, den:

SIGN: Virksomhetsleder:

Planen er tegnet inn på dette kartet
slik den er vedtatt av kommunestyret

SIGN: Ordfører:



Planråd AS
Storgt. 57
2609 Lillehammer

www.planraad.no
Epost: post@planraad.no

